

Утверждена**Постановление**

(наименование документа об утверждении, включая наименования

Администрации Партизанского городского округа
органов государственной власти или органов местного**Приморского края**

самоуправления, принявших решение об утверждении схемы

или подписавших соглашение о перераспределении земельных участков)

от **11.09.2014**№ **1567-ка****Схема расположения земельного участка или земельных участков
на кадастровом плане территории****Условный номер земельного участка**

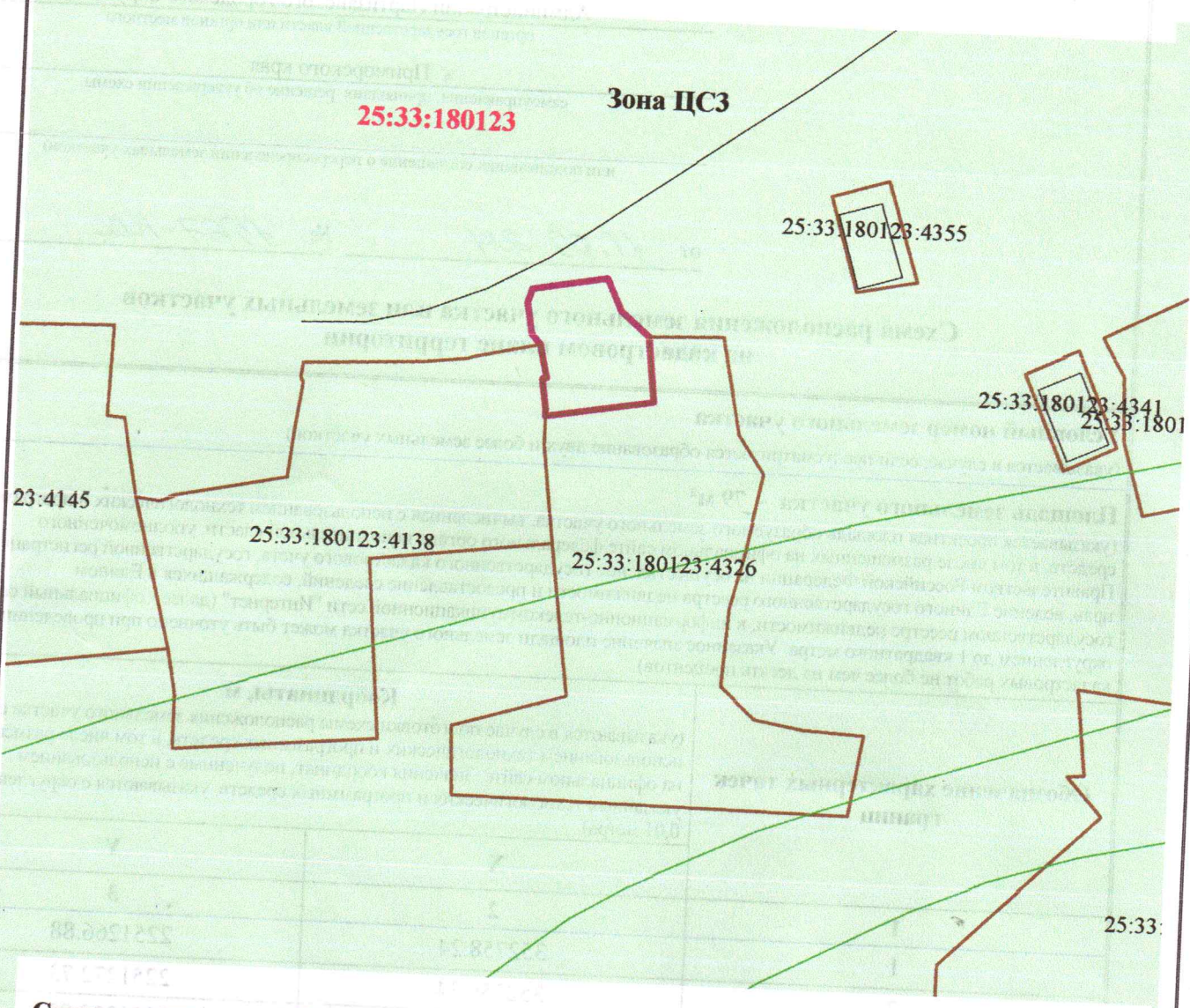
(указывается в случае, если предусматривается образование двух и более земельных участков)

Площадь земельного участка - 79 м²

(указывается проектная площадь образуемого земельного участка, вычисленная с использованием технологических и программных средств, в том числе размещенных на официальном сайте федерального органа исполнительной власти, уполномоченного Правительством Российской Федерации на осуществление государственного кадастрового учета, государственной регистрации прав, ведение Единого государственного реестра недвижимости и предоставление сведений, содержащихся в Едином государственном реестре недвижимости, в информационно-телекоммуникационной сети "Интернет" (далее - официальный сайт), с округлением до 1 квадратного метра. Указанное значение площади земельного участка может быть уточнено при проведении кадастровых работ не более чем на десять процентов)







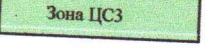
Обозначение характерных точек границ	Координаты, м	
	(указываются в случае подготовки схемы расположения земельного участка с использованием технологических и программных средств, в том числе размещенных на официальном сайте. Значения координат, полученные с использованием указанных технологических и программных средств, указываются с округлением до 0,01 метра)	
	X	Y
1	2	3
1	352758.24	2251266.88
2	352759.34	2251272.73
3	352756.75	2251273.92
4	352754.84	2251276.18
5	352749.83	2251276.74
6	352748.43	2251268.30
7	352748.91	2251268.30
8	352751.30	2251267.95
9	352751.37	2251268.26
10	352753.98	2251267.68
11	352754.77	2251266.95
12	352757.16	2251266.52
1	352758.24	2251266.88

Адрес (местоположение) Примерно в 32 метрах по направлению на юг относительно ориентира-здания, расположенного за пределами границ земельного участка. Почтовый адрес ориентира: Российская Федерация, Приморский край, Партизанский городской округ, г.Партизанск, ул.Кадукова, д.12



Система координат: МСК25, зона 2

Условные обозначения:
Масштаб 1:500

-  - граница образуемого земельного участка
-  - граница и кадастровый номер земельного участка, стоящего на ГКУ
-  - граница и кадастровый номер здания, сооружения, стоящего на ГКУ
-  - граница кадастрового квартала
-  - контур объекта недвижимости
-  - обозначение кадастрового квартала
-  - обозначение территориальной зоны